











LEGENDA






SOUČASNÝ STAV

-  DIGITÁLNÍ KATASTR
-  POLOHOPIŠ - ZAMĚŘENÍ
-  445.24 VÝŠKOVÉ KÓTY - ZAMĚŘENÍ













STÁVAJÍCÍ INŽENÝRSKÉ SÍTĚ :

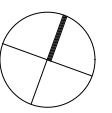
-  VODOVOD - VAK
-  KANALIZACE - VAK
-  PODZEMNÍ VEDENÍ - CETIN
-  NADZEMNÍ VEDENÍ - CETIN
-  VEDENÍ NN - ČEZ
-  STL PLYNOVOD - GASNET
-  OCHRANNÉ PÁSMA VEDENÍ

NÁVRH SO.06 PŘÍSTŘEŠEK NA KONTEJNERY

-  HRANICE ÚPRAVY
-  NÁDOBY NA TŘÍDĚNÝ ODPAD - 2x PAPÍR
-  NÁDOBY NA TŘÍDĚNÝ ODPAD - 2x SKLO
-  NÁDOBY NA TŘÍDĚNÝ ODPAD - 2x PLAST
-  NÁDOBY NA TŘÍDĚNÝ ODPAD - 1x KOV

NÁVRH SO.01

-  HRANICE ÚPRAVY
-  VYTÝČOVACÍ OSY
-  OBRUBA SILNIČNÍ BETONOVÁ ABO 2-15, ŠLÁPNUTÍ 10cm
-  OBRUBA SILNIČNÍ BETONOVÁ ABO 2-15, ŠLÁPNUTÍ 2cm
-  OBRUBA SILNIČNÍ KAMENNÁ OP6, ŠLÁPNUTÍ 10cm
-  OBRUBA SILNIČNÍ KAMENNÁ OP6, ŠLÁPNUTÍ 2cm
-  OBRUBA ZÁHONOVÁ BETONOVÁ ABO 8-10
-  OBRUBA ZÁHONOVÁ BETONOVÁ ABO 8-10, ZAPUŠTĚNÁ
-  NAPOJENÍ NA STÁV. ASFALTOVÝ POVRCH (PROŘÍZNUTÍ DRÁŽKY A ZALITÍ MODIFIK. ASF. ZÁLIVKOU)
-  HLAVNÍ/VEDLEJŠÍ PROJEKTOVÉ VRSTEVNICE á 10cm
-  KOMUNIKACE (POVRCH VODOPRUPSTNÝ BETON)
-  ZATRAVNĚNÍ (OHUMUSOVÁNÍ+ZATRAVNĚNÍ)



Investor: Obec Žďár nad Metují č. p. 60 549 55 Žďár nad Metují		Vypracoval: Ing. Adam Beneš	Zodp. projektant: Ing. Adam Beneš	Ing. Adam Beneš Žďárky 282, 549 37 Žďárky tel.: 774 977 069 e-mail: ab.projekce.ds@gmail.com IČ 048 03 302, DIČ CZ8802063600
		Místo stavby: obecní náves před OÚ a navazující plochy		
Stavba:	REVITALIZACE NÁVSI ŽĎÁR NAD METUJÍ			Datum: 05 / 2025
				Stupeň: DPS
				Měřítko: -
Stavební část:	SO.06 - PŘÍSTŘEŠEK NA KONTEJNERY SITUACE			Číslo výkresu: D.6.1 Číslo paré: